

# Warnik

gmina: Kołbaskowo, powiat: policki



Warnik położony jest ok. 7 km na północ od Kołbaskowa oraz ok. 14 km na południowy zachód od centrum Szczecina. Osada zlokalizowana jest wśród pól i łąk, w pobliżu granicy z Republiką Federalną Niemiec. Warnik jest ostatnim przystankiem na trasie autobusu szczecińskiej komunikacji miejskiej linii nr 88. Przez osadę biegnie zielony rowerowy Szlak Kościołów Wiejskich Gminy Kołbaskowo.

Osada Warnik powstała w XIX wieku jako gospodarstwo podległe wsi Będargowo. Dziś w Warniku znajduje się niewielki teren rekreacyjny z boiskiem, placem zabaw oraz drewnianą wiatą ze stołami i siedziskami. Między Warnikiem a niemieckim Ladenthin otwarto w 2014 roku pierwszą w Europie transgraniczną aleję na granicy polsko-niemieckiej. Rośnie przy niej 50 lip, które symbolizować mają polsko-niemiecką współpracę i troskę o środowisko naturalne. Ciekawym obiektem w osadzie jest parterowy budynek z początku XX wieku, aktualnie pełniący funkcję mieszkalną.


## INFORMACJE SZCZEGÓŁOWE


DATA UTWORZENIA  
18.11.2015


LICZBA MIESZKAŃCÓW  
176 (12.02.2015)

KODY POCZTOWE  
71-001

SYSTEM IDENTYFIKATORÓW I NAZW  
MIEJSCOWOŚCI (SIMC)  
777935

 [Nawiguj](#)

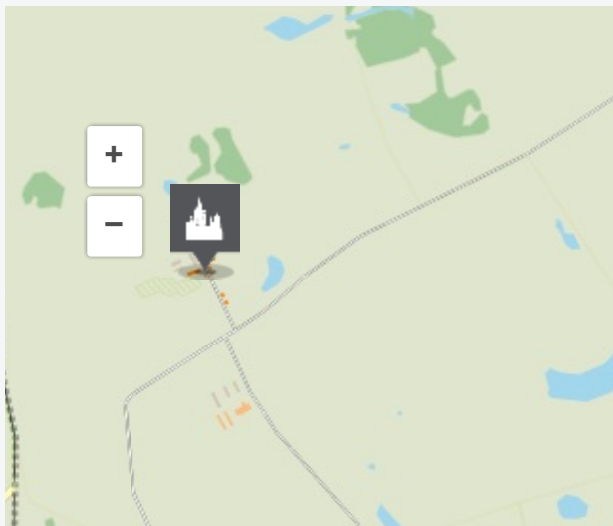
 [Pokaż na mapie](#)

 [Dodaj do planu podróży](#)

## Media



## Lokalizacja



Dane mapy © OpenStreetMap CC BY-SA, © WODGIK Szczecin

## KOMENTARZE

Zaloguj się, aby dodać komentarz.



Projekt współfinansowany przez Unię Europejską z Europejskiego Funduszu Rozwoju Regionalnego w ramach Regionalnego Programu Operacyjnego Województwa Zachodniopomorskiego na lata 2007 - 2013.