

Baszta Jeńców

Stargard

Baszta znajduje się pomiędzy ul. Strażniczą a parkiem nad Rzeką Iną, przy murze obronnym. Dojazd do niej możliwy jest od ul. Kazimierza Wielkiego, na przeciwko uczelni Stargardinum. Najbliższy przystanek MZK znajduje się przy ul. Krzywoustego.


Baszta Jeńców wchodzi w skład obwarowań miejskich i ma najprostszą formę spośród stargardzkich baszt. Zbudowana została na przełomie XIII i XIV wieku przy zastosowaniu wątku wendyjskiego i polskiego. Zwieńczona została krenelazem (zębataym zwieńczeniem murów i baszt). Ma kształt cylindra wysokiego na 13 m, na kamiennej podstawie, wewnątrz którego znajdują się otwory strzelnicze na czterech poziomach. Prawdopodobnie nazwa baszty wywodzi się funkcji więzienia, jaką pełniła.

Obecnie zwiedzanie baszty wewnątrz jest niemożliwe ze względu na jej stan techniczny.

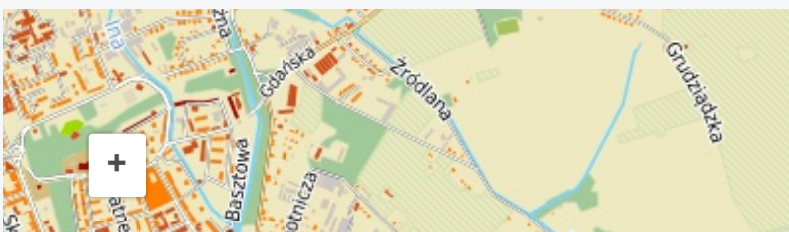
Tagi

[natura](#) [woda](#) [geocatching](#)

Media



Lokalizacja



INFORMACJE SZCZEGÓŁOWE


ADRES


Strażnicza 3, 73-110 [Stargard](#)

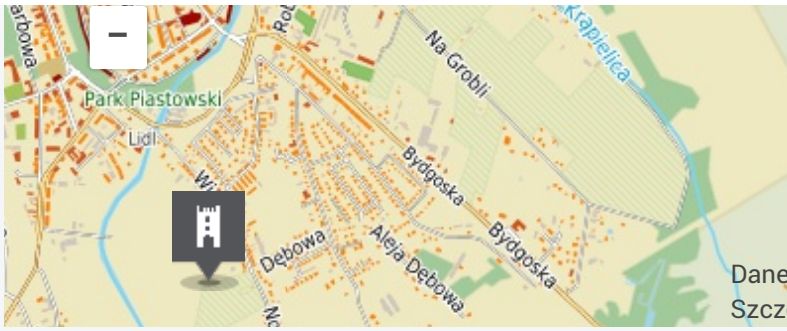
WSPÓŁRZĘDNE

53.3358047949, 15.0479012174
53° 20' 9", 15° 2' 52"

 [Nawiguj](#)

 [Pokaż na mapie](#)

 [Dodaj do planu podróży](#)



Dane mapy © OpenStreetMap CC BY-SA, © WODGIK
Szczecin

KOMENTARZE

Zaloguj się, aby dodać komentarz.



Projekt współfinansowany przez Unię Europejską z Europejskiego Funduszu Rozwoju Regionalnego w ramach Regionalnego Programu Operacyjnego Województwa Zachodniopomorskiego na lata 2007 - 2013.