

# Cmentarz ewangelicki

Nowe Koprzywno



Do miejscowości Nowe Koprzywno można dojechać ul. Zieloną w Barwicach, następnie przez miejscowości Przybkowo i Parchlino, gdzie należy zjechać w prawo w kierunku na Nowe Koprzywno.

Cmentarz założony w XIX w. na niewielkim pagórku. Cmentarz otoczony jest murkiem z polnych kamieni. Obecnie nie ma tu żadnych nagrobków, odnaleźć można jedynie kilka pobitych tablic nagrobnych.


## INFORMACJE SZCZEGÓŁOWE


### ADRES


78-460 [Nowe Koprzywno](#)

### WSPÓŁRZĘDNE

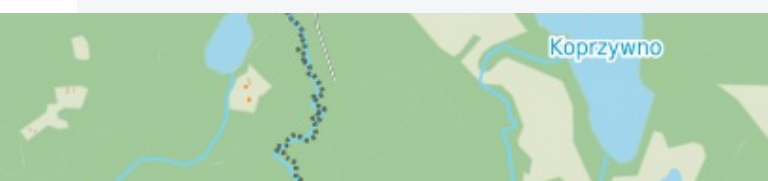
53.7034713380, 16.2673789166  
53° 42' 12", 16° 16' 3"

 [Nawiguj](#)

 [Pokaż na mapie](#)

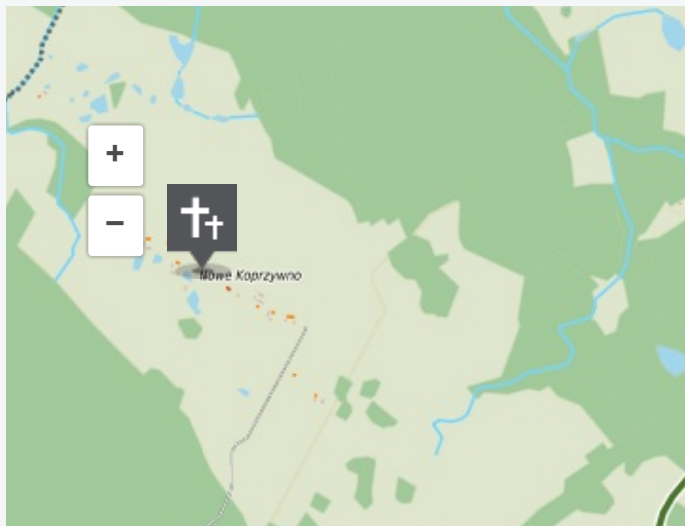
 [Dodaj do planu podróży](#)

## Media





## Lokalizacja



Dane mapy © OpenStreetMap CC BY-SA, © WODGIK Szczecin

## KOMENTARZE

Zaloguj się, aby dodać komentarz.



Projekt współfinansowany przez Unię Europejską z Europejskiego Funduszu Rozwoju Regionalnego w ramach Regionalnego Programu Operacyjnego Województwa Zachodniopomorskiego na lata 2007 - 2013.